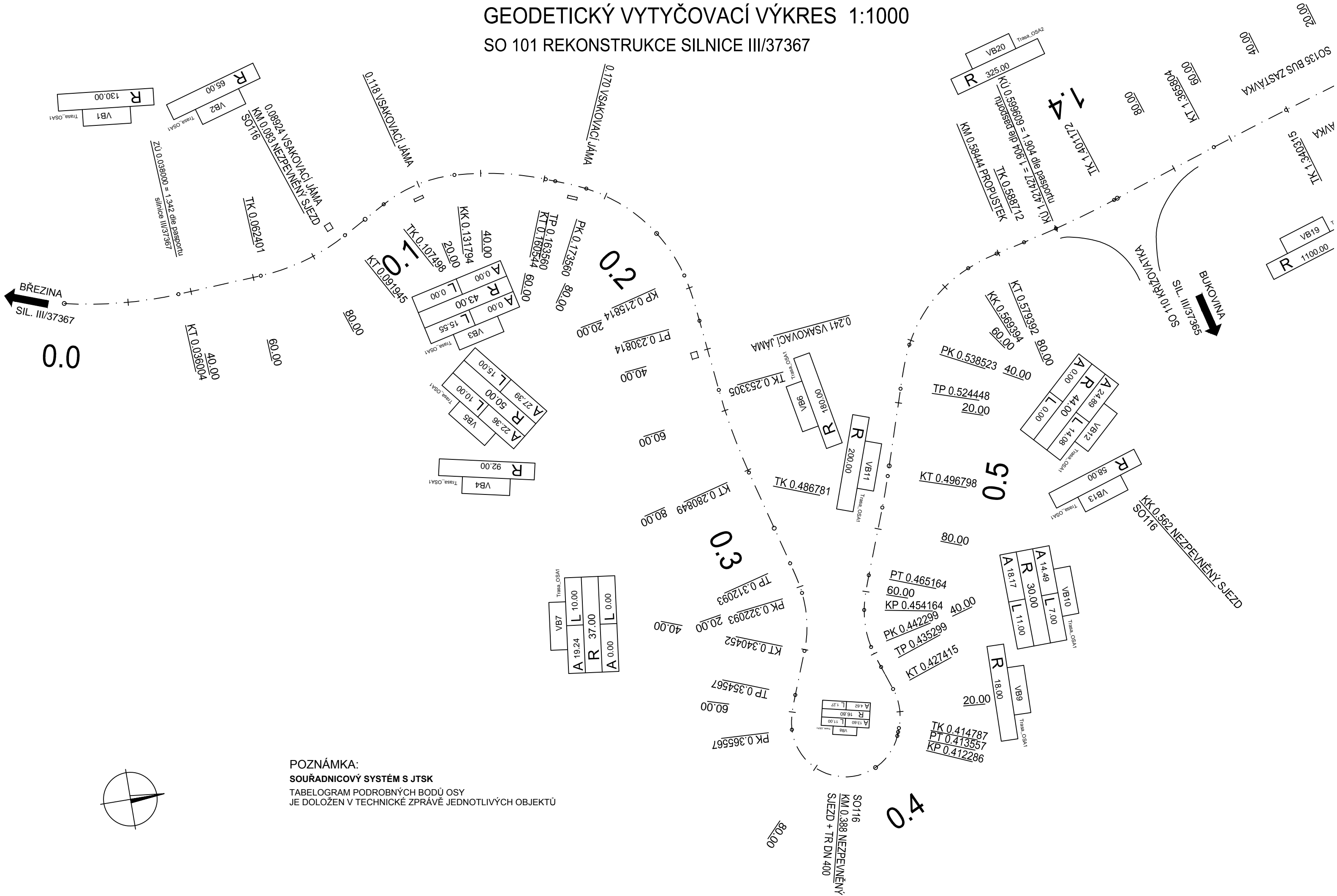



GEODETICKÝ VYTYČOVACÍ VÝKRES 1:1000
SO 101 REKONSTRUKCE SILNICE III/37367




POZNÁMKA:
SOUŘADNICOVÝ SYSTÉM S JTSK
TABELOGRAM PODROBNÝCH BODŮ OSY
JE DOLOŽEN V TECHNICKÉ ZPRÁVĚ JEDNOTLIVÝCH OBJEKTŮ


OBJEDNATEL:



Správa a údržba silnic Jihomoravského kraje,
příspěvková organizace kraje, Žerotínovo nám.3/5, 60182 Brno



Linio Plan, s.r.o.
Sochorova 23, 616 00 Brno

Autorizační razítko


HIP	Ing. František Kokorský	<i>Kokorský</i>			
Zodp. projektant	Ing. František Kokorský	<i>Kokorský</i>			
Vypracoval	Ing. Karín Hlavatá	<i>Hlavatá</i>			
Kontroloval	Ing. Tomáš Jakl	<i>Jakl</i>			
Název stavby : III/37365, 37367 KŘTINY - BŘEZINA					
Stavební objekt REKONSTRUKCE SILNICE III/37367					
Název dokumentu Geodetický vytyčovací výkres 1. stavba					
Č. zakázky :	Č. objektu :	Stupeň:	Členění :	Č. výkresu :	Č. paré :
L-13-068-000	SO 101	DSP/PDPS		8	